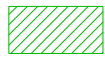






















TAVOLA 3

LEGENDA

- | | | | | | |
|--|---------------------------------|---|----------------------------------|--|---|
|  | Zona acustica 1 |  | Zona acustica 5 |  | limite fascia di rispetto strade E F |
|  | Zona acustica 2 |  | Zona acustica 6 |  | limite fascia A di rispetto stradale (strade C) |
|  | Zona acustica 3 (abitativa) |  | limite fascia transizione zona 1 |  | limite fascia B di rispetto stradale (strade C) |
|  | Zona acustica 3 (aree agricole) |  | limite fascia transizione zona 2 |  | limite fascia A di rispetto stradale (autostrada) |
|  | Zona acustica 4 |  | limite fascia transizione zona 3 |  | limite fascia B di rispetto stradale (autostrada) |
| | |  | limite fascia transizione zona 4 |  | fascia A di rispetto ferrovia |
| | |  | limite fascia transizione zona 5 |  | fascia B di rispetto ferrovia |
| | |  | limite fascia transizione zona 6 |  | fascia di rispetto fluviale |

