


Comune di Vigonza

Piano degli Interventi

Variante n. 2

Repertorio delle modifiche variazioni cartografiche puntuali



dicembre 2011

Comune di Vigonza

Piano degli Interventi



Sindaco Nunzio Tacchetto
Segretario Comunale Daniela Guzzon
Responsabile del settore Enzo Ferrara

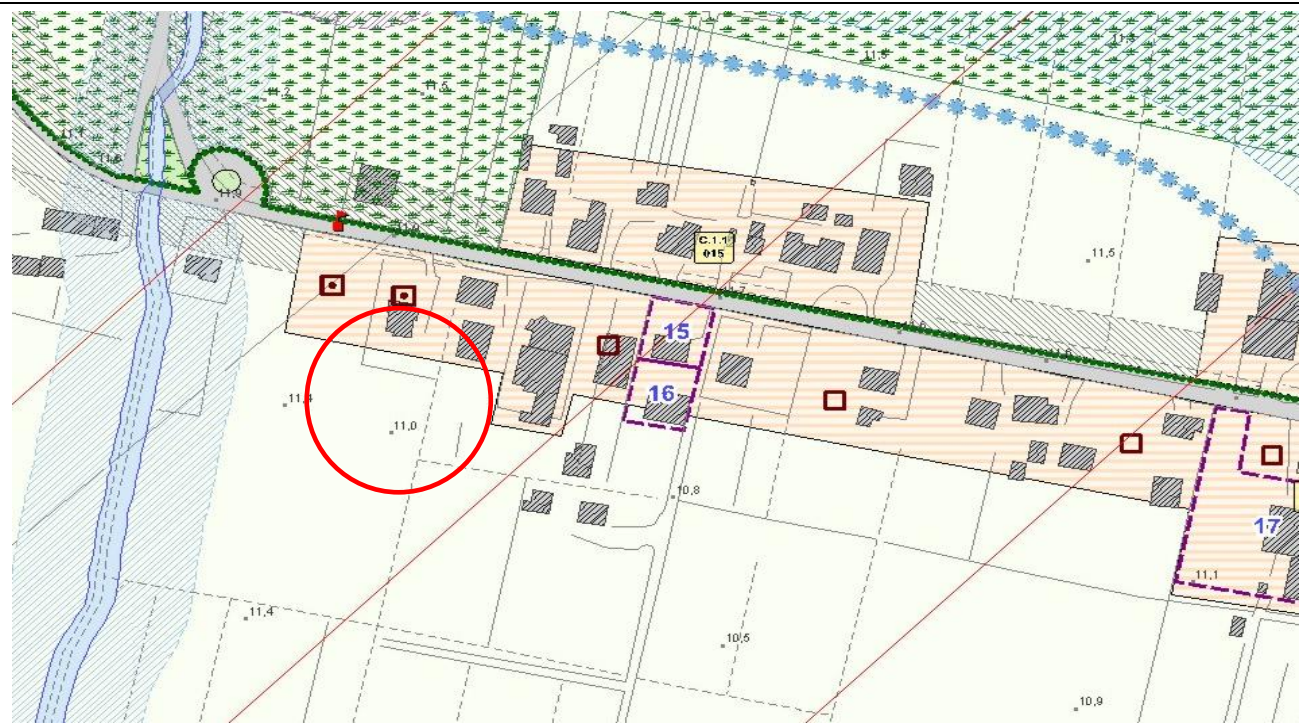
Coordinamento generale Antonio Buggin

Contributi:
Valori storici Tullio Cigni
Suolo e sottosuolo Jacopo De Rossi
Agro Ambiente Giacomo De Franceschi
Rischio idraulico Giuliano Zen
Piano delle acque 2P Ingegneria & associati

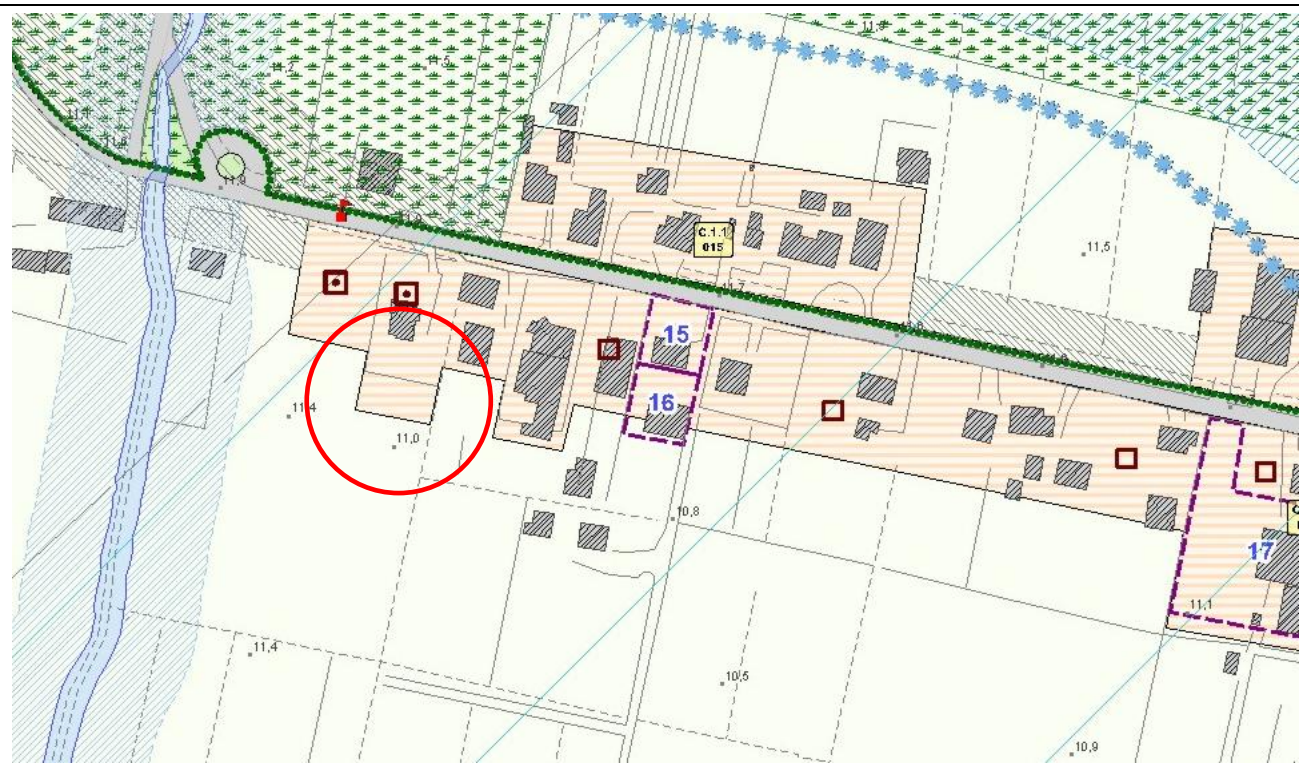
Ufficio di piano:
Saul Manfrin, Devis Calzavara, Tommaso Benato, Fortunato Amore,
Silvia Lazzarin, Daniela Zotti, Antonella Pittarello

Ubicazione: località Pionca, Via Livenza - ATO 1

Situazione ex ante (P.I. vigente)



Situazione ex post (P.I. variante)

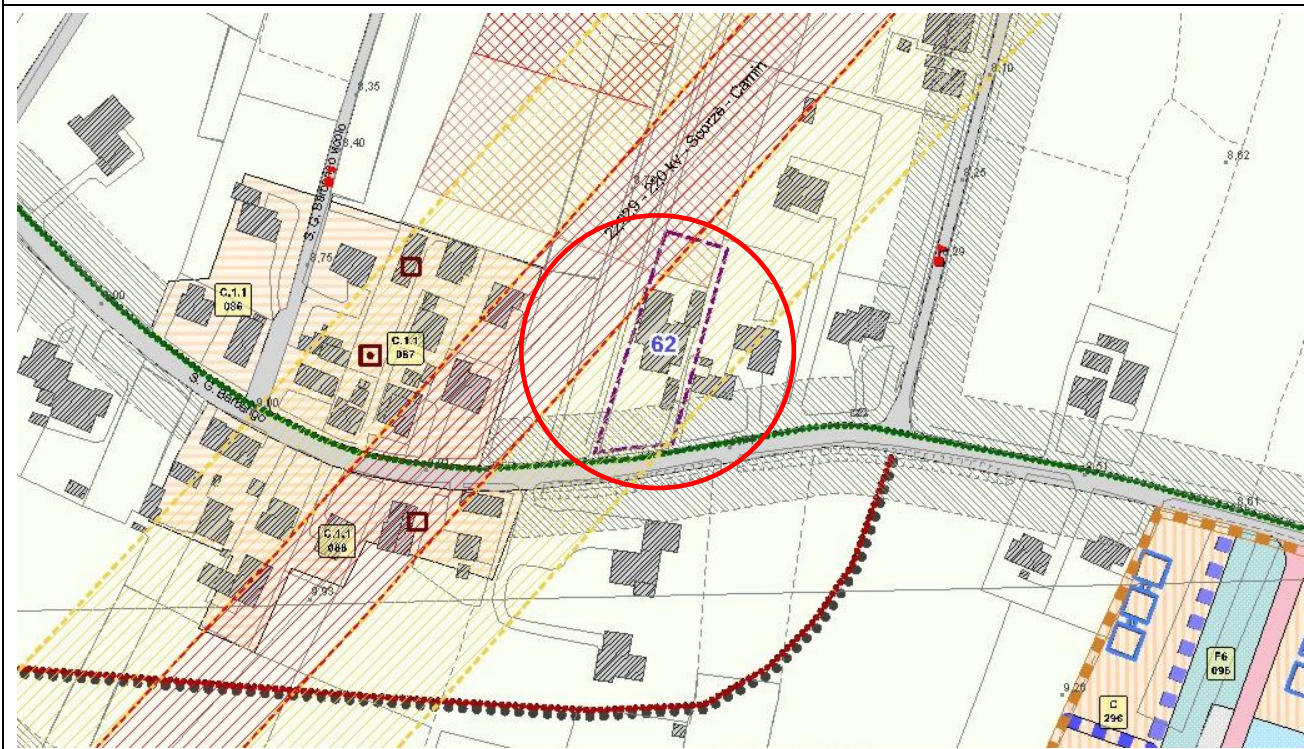


Descrizione della variazione:

estensione della zona C1.1/17, con ridefinizione del limite di zona sulla proprietà catastale.

Ubicazione: località Perarolo, Via S.G.Barbarigo - ATO 3

Situazione ex ante (P.I. vigente)



Situazione ex post (P.I. variante)

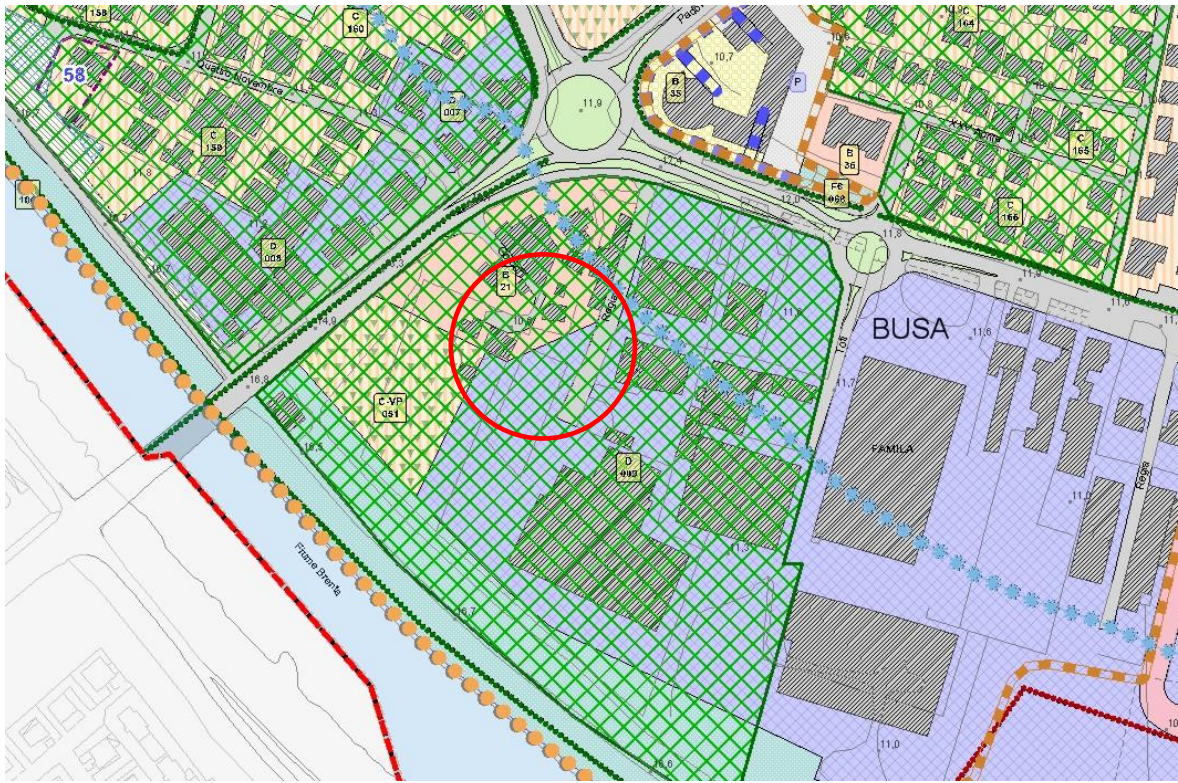


Descrizione della variazione:

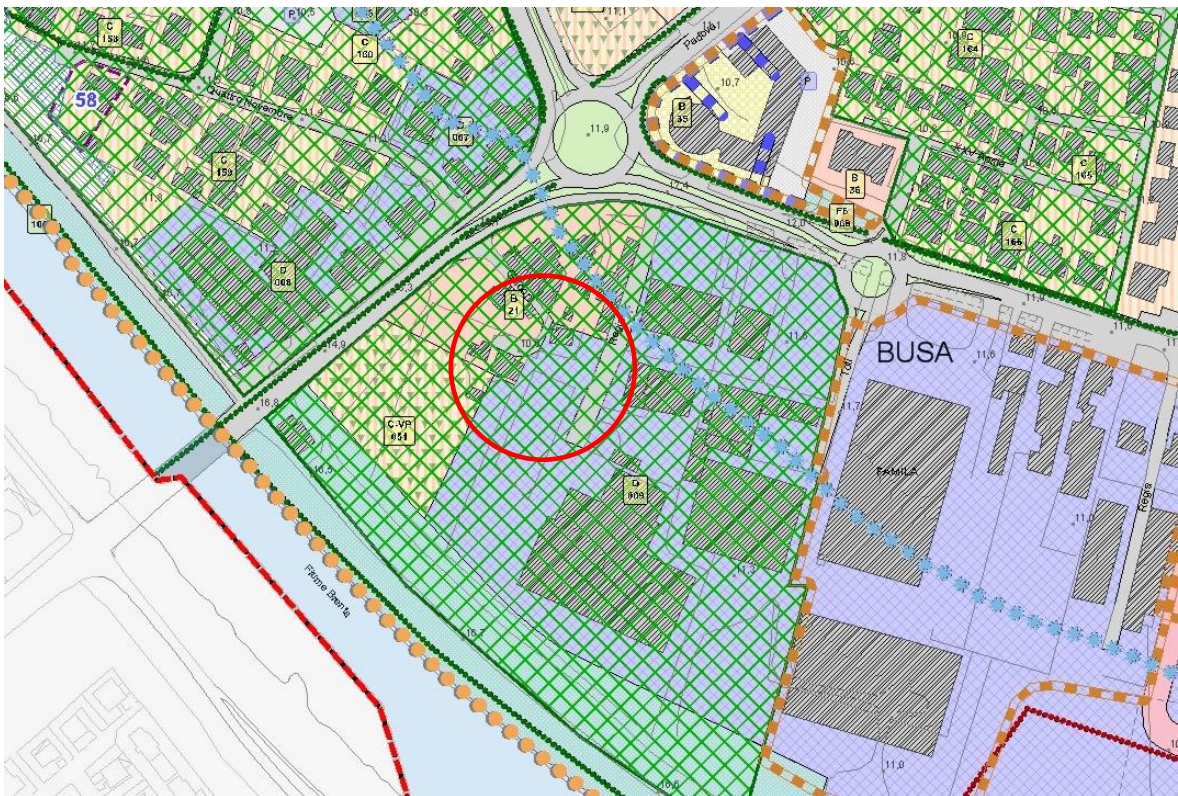
riduzione ambito della scheda n. 62 per attività produttiva (ex L.R. 11/1987), con ridefinizione del limite sulla proprietà catastale.

Ubicazione: località Busa, Via Regia - ATO 3

Situazione ex ante (P.I. vigente)



Situazione ex post (P.I. variante)



Descrizione della variazione:

ridefinizione del limite tra le zone D/9 e B/21, sulla base della proprietà catastale.